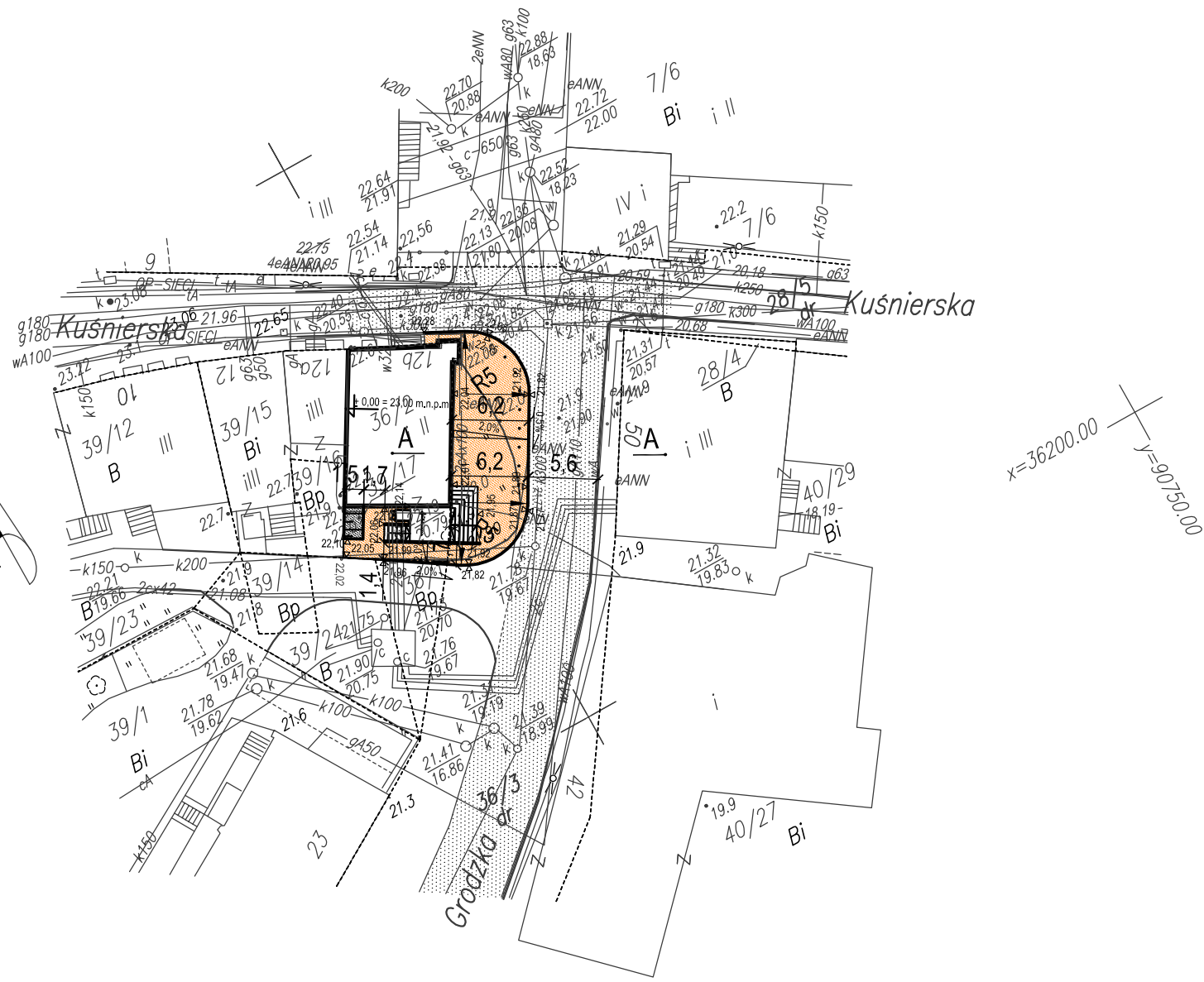
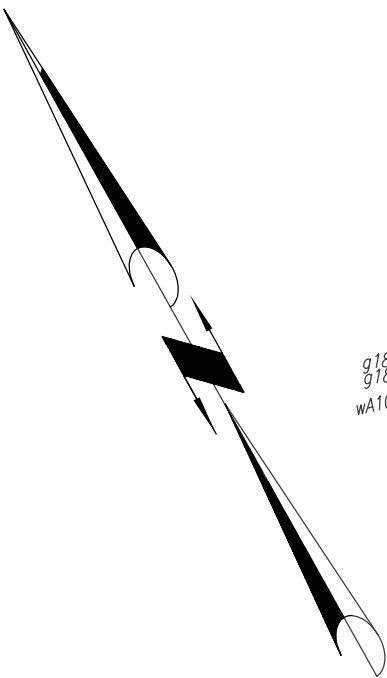
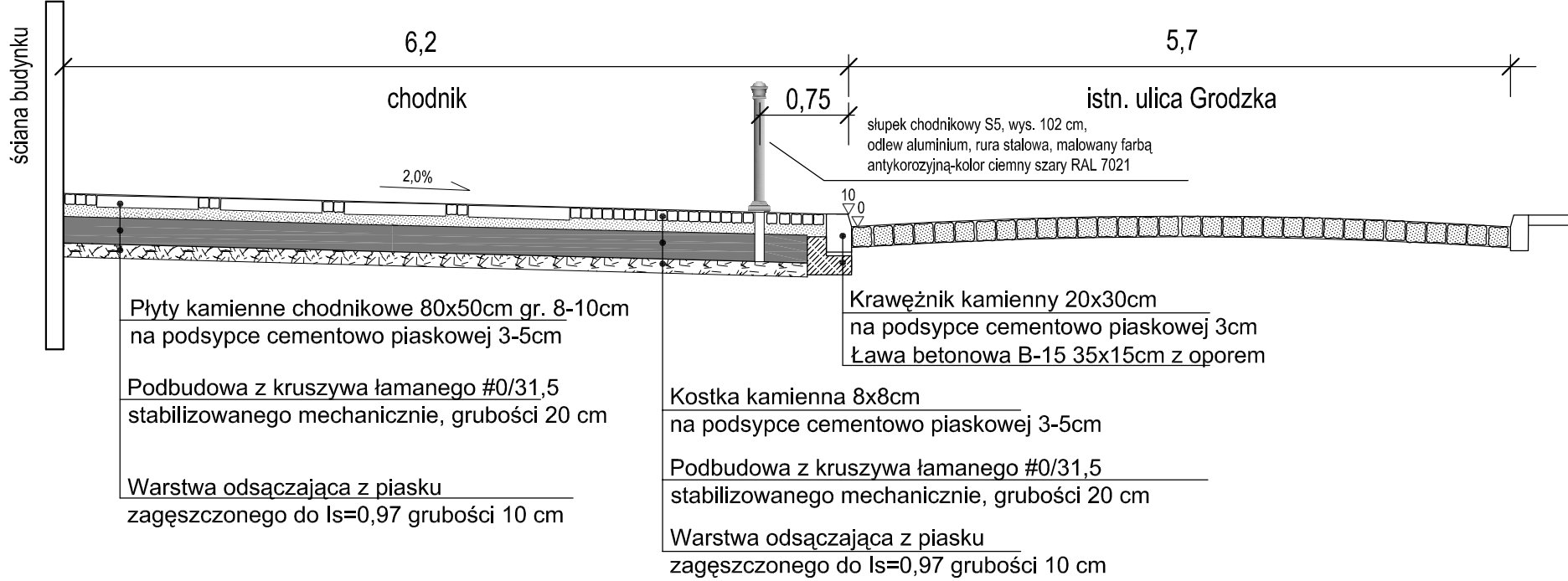



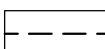
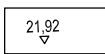
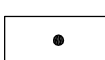






<b>OBIEKT:</b> <div> <div>SZCZECIN</div> <div>ul.Kuśnierska 12b</div> <div>dz.nr 39/17,36/2</div> <div>Obręb: 1037</div> </div>	<b>Wykonawca:</b> <div> <div>"LIMBUS"</div> <div>USŁUGI GEODEZYJNO – BUDOWLANE</div> <div>Grzegorz Grzebieńiak</div> <div>ul.Ostrawicka 19</div> <div>71-337 Szczecin</div> <div>tel. 091-48-74-408</div> </div>
<b>SKALA:</b> 1:500 Układ współrzędnych: lokalny m.Szczecina Poziom odniesienia wysokości: Amsterdam	<b>Wykonano metodą:</b> a) rastrowo b) cyfrowo
<b>Kierownik roboty:</b> <div> <div>Helena Grzebieńiak</div> <div>upr. geod. nr 4450</div> </div>	<b>Wykonano w ramach roboty geodezyjnej:</b> KERG: 2608/2009 zgłoszonej w MODGIK w Szczecin
<b>Mapę dla celów projektowych sporządzono przy wykorzystaniu:</b> 1. Mapy zasadniczej w skali 1:500 – sekcje: 8-02 D-57 2. Danych branżowych części uzbrojenia podziemnego 3. Pomiaru zieleni wysokiej i pomników przyrody oraz pomiaru innych obiektów wskazanych przez projektanta. 4. Opracowanych geodezyjnie elementów planu zagospodarowania przestrzennego (linie rozgraniczające, linie regulacyjne, osie ulic).	<b>W zakresie opracowania znajdują się punkty osnowy geodezyjnej nr:</b> Brak <b>Podlegające ochronie na podst.art.15, art.48, ust.1 pkt 3 ustawy Prawo geodezyjne i kartograficzne</b>  <b>Granice i nr działek ewidencyjnych według danych MODGIK w Szczecinie</b>  z dnia: 25.08.2009 r.
<b>Na mapie dla celów projektowych wykazano następujące uzgodnione przez ZUDP projekty sieci uzbrojenia terenu:</b> brak	<b>Rejestracja:</b>
<b>Informacje dodatkowe:</b> 1. – zakres pomiaru: 2. Redakcja znaków zgodna z instrukcją techniczną K-1 (1979)/ K-1 (Podstawowa Mapa Kraju z 1998 r.) 3. Mapa nadaje się dla celów projektowychw zakresie pomiaru. 4. Stopień kartometryczności mapy dla celów projektowych jest zgodny z przepisami instrukcji technicznej K-1 (1979)/K-1 (Podstawowa Mapa Kraju z 1998 r.). 5. Wszelkie trwałe obiekty budowlane podlegają wytyczeniu przez jednostkę wykonawstwa geodezyjnego. 9. Nie wyklucza się istnienia w terenie również uzbrojenia o którym brak było informacji branżowych i nie zostały odnalezione w czasie inwentaryzacji geodezyjnej.	
<b>Uzbrojenie podziemne opracowano na podstawie:</b> 1.Danych branżowych – z literą B 2.Pośredniego ustalenia przebiegu aparaturą elektromagnetyczną–z literą A 3.Bezpośrednich pomiarów powykonawczych – bez litery  W związku z tym w częściach 1 i 2 nie gwarantuje się kompletności, a dokładność położenia uzbrojenia na mapie jest niższa od dokładności kartometrycznej mapy.	
<b>Aktualność mapy dla celów projektowych na dzień:</b>  25.08.2009 r.	<b>Kierownik jednostki wykonawstwa geodezyjnego:</b>  Grzegorz Grzebieńiak



PRZĘKRÓJ KONSTRUKCYJNY A - A  
SKALA 1:50



Legenda:																																																																															
	Projektowany chodnik																																																																														
	Istniejąca nawierzchnia–kostka kamienna																																																																														
	Zielen																																																																														
	Proj. krawężnik kamienny h=10cm																																																																														
	Proj. krawężnik kamienny obniżony h=3cm																																																																														
	Proj. spadki poprzeczne i podłużne																																																																														
	Proj. rzędne wysokościowe																																																																														
	Proj. skarpa																																																																														
	Proj. stłpek chodnikowy S5																																																																														
	Przekrój konstrukcyjny																																																																														
<table><tr><td colspan="2">Data</td><td>Zmiana</td><td>Podpis</td></tr><tr><td colspan="4">Opis zmian</td></tr><tr><td colspan="4">Obiekt / Temat:</td></tr><tr><td colspan="4">PRZEBUDOWA BUDYNKU PRZY UL. KUŚNIERSKIEJ 12B W SZCZECINIE DLA POTRZEB BIUROWYCH GŁÓWNEGO PUNKTU INFORMACYJNEGO FUNDUSZY EUROPEJSKICH PRZY URZĘDZIE MARSZAŁKOWSKIM WOJEWÓDZTWA ZACHODNIOPOMORSKIEGO</td></tr><tr><td colspan="4">Adres/Nr działki: Szczecin, ul. Kuśnierska 12b DZ.NR 36/2, 36/3 39/17 obwód 1037</td></tr><tr><td colspan="4">Inwestor: URZĄD MARSZAŁKOWSKI WOJEWÓDZTWA ZACHODNIOPOMORSKIEGO Szczecin, ul. Korsarzy 34</td></tr><tr><td colspan="4">Faza: PROJEKT BUDOWLANY</td></tr><tr><td colspan="2">Jednostka Projektowa:</td><td colspan="2" rowspan="3"></td></tr><tr><td colspan="2">"URBICON" Sp. z o.o. ul. Trentowskiego 34, 71–303 Szczecin</td></tr><tr><td colspan="2">adres pracowni projektowej: "URBICON" Sp. z o.o. ul.Korzeniowskiego 1, 70–211 Szczecin</td></tr><tr><td colspan="2">Tel./fax. (48) 091 4821333, (48) 0914827217 e-mail: urbicon@urbicon.pl www.urbicon.v.pl</td><td colspan="2"></td></tr><tr><td colspan="2">Główny projekt.</td><td colspan="2"></td></tr><tr><td colspan="4">Branża: DROGOWA</td></tr><tr><td colspan="2">Autor proj.wyk.</td><td>Nr upr/ Nr Izby</td><td>Data</td></tr><tr><td colspan="2">Oprac.</td><td></td><td></td></tr><tr><td colspan="2">Spr.</td><td></td><td></td></tr><tr><td colspan="4">Tytuł rys. : PLAN SYTUACYJNO–WYSOKOŚCIOWY PRZĘKRÓJ KONSTRUKCYJNY</td></tr><tr><td colspan="2">Data: 11.2009</td><td>Skala : 1:500, 1:50</td><td>Nr rys. : 1</td></tr><tr><td colspan="2">Nr proj.: U/UM/SZ/2009/09</td><td colspan="2"></td></tr><tr><td colspan="4">Projekt chroniony prawem autorskim. Kopiowanie i wykorzystywanie bez zgody Pracowni Projektowej URBICON zabronione. Stosowane materiały posiadac powinny znak bezpieczeństwa "B" i atest ITB Prace budowlane wykonywać zgodnie ze sztuką budowlaną.</td></tr></table>				Data		Zmiana	Podpis	Opis zmian				Obiekt / Temat:				PRZEBUDOWA BUDYNKU PRZY UL. KUŚNIERSKIEJ 12B W SZCZECINIE DLA POTRZEB BIUROWYCH GŁÓWNEGO PUNKTU INFORMACYJNEGO FUNDUSZY EUROPEJSKICH PRZY URZĘDZIE MARSZAŁKOWSKIM WOJEWÓDZTWA ZACHODNIOPOMORSKIEGO				Adres/Nr działki: Szczecin, ul. Kuśnierska 12b DZ.NR 36/2, 36/3 39/17 obwód 1037				Inwestor: URZĄD MARSZAŁKOWSKI WOJEWÓDZTWA ZACHODNIOPOMORSKIEGO Szczecin, ul. Korsarzy 34				Faza: PROJEKT BUDOWLANY				Jednostka Projektowa:				"URBICON" Sp. z o.o. ul. Trentowskiego 34, 71–303 Szczecin		adres pracowni projektowej: "URBICON" Sp. z o.o. ul.Korzeniowskiego 1, 70–211 Szczecin		Tel./fax. (48) 091 4821333, (48) 0914827217 e-mail: urbicon@urbicon.pl www.urbicon.v.pl				Główny projekt.				Branża: DROGOWA				Autor proj.wyk.		Nr upr/ Nr Izby	Data	Oprac.				Spr.				Tytuł rys. : PLAN SYTUACYJNO–WYSOKOŚCIOWY PRZĘKRÓJ KONSTRUKCYJNY				Data: 11.2009		Skala : 1:500, 1:50	Nr rys. : 1	Nr proj.: U/UM/SZ/2009/09				Projekt chroniony prawem autorskim. Kopiowanie i wykorzystywanie bez zgody Pracowni Projektowej URBICON zabronione. Stosowane materiały posiadac powinny znak bezpieczeństwa "B" i atest ITB Prace budowlane wykonywać zgodnie ze sztuką budowlaną.			
Data		Zmiana	Podpis																																																																												
Opis zmian																																																																															
Obiekt / Temat:																																																																															
PRZEBUDOWA BUDYNKU PRZY UL. KUŚNIERSKIEJ 12B W SZCZECINIE DLA POTRZEB BIUROWYCH GŁÓWNEGO PUNKTU INFORMACYJNEGO FUNDUSZY EUROPEJSKICH PRZY URZĘDZIE MARSZAŁKOWSKIM WOJEWÓDZTWA ZACHODNIOPOMORSKIEGO																																																																															
Adres/Nr działki: Szczecin, ul. Kuśnierska 12b DZ.NR 36/2, 36/3 39/17 obwód 1037																																																																															
Inwestor: URZĄD MARSZAŁKOWSKI WOJEWÓDZTWA ZACHODNIOPOMORSKIEGO Szczecin, ul. Korsarzy 34																																																																															
Faza: PROJEKT BUDOWLANY																																																																															
Jednostka Projektowa:																																																																															
"URBICON" Sp. z o.o. ul. Trentowskiego 34, 71–303 Szczecin																																																																															
adres pracowni projektowej: "URBICON" Sp. z o.o. ul.Korzeniowskiego 1, 70–211 Szczecin																																																																															
Tel./fax. (48) 091 4821333, (48) 0914827217 e-mail: urbicon@urbicon.pl www.urbicon.v.pl																																																																															
Główny projekt.																																																																															
Branża: DROGOWA																																																																															
Autor proj.wyk.		Nr upr/ Nr Izby	Data																																																																												
Oprac.																																																																															
Spr.																																																																															
Tytuł rys. : PLAN SYTUACYJNO–WYSOKOŚCIOWY PRZĘKRÓJ KONSTRUKCYJNY																																																																															
Data: 11.2009		Skala : 1:500, 1:50	Nr rys. : 1																																																																												
Nr proj.: U/UM/SZ/2009/09																																																																															
Projekt chroniony prawem autorskim. Kopiowanie i wykorzystywanie bez zgody Pracowni Projektowej URBICON zabronione. Stosowane materiały posiadac powinny znak bezpieczeństwa "B" i atest ITB Prace budowlane wykonywać zgodnie ze sztuką budowlaną.																																																																															